

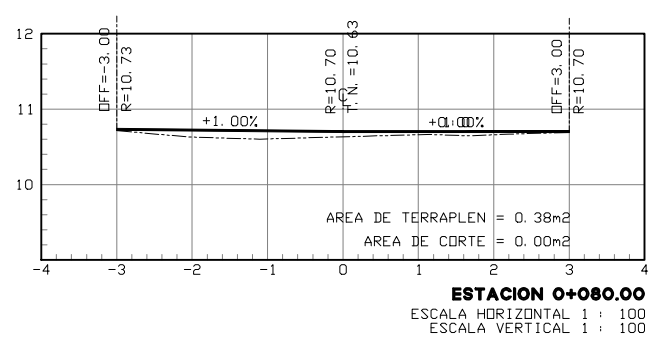
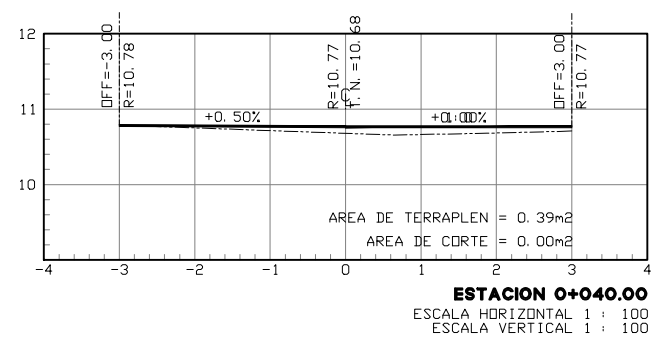
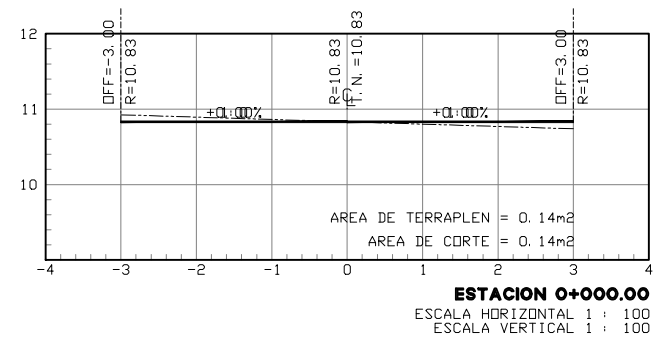
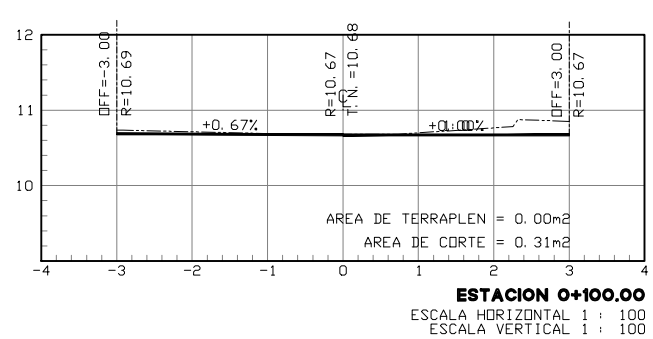
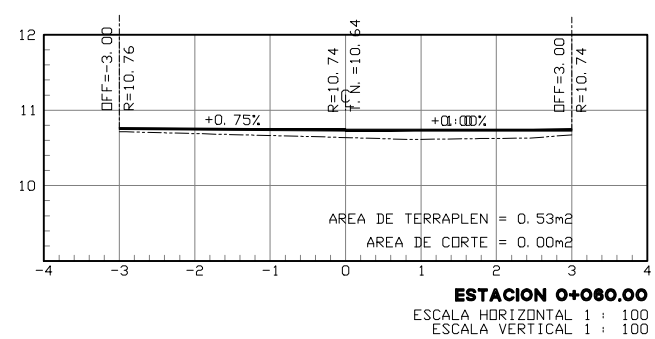
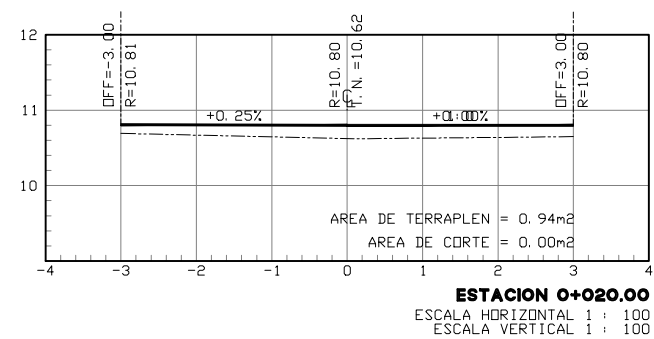
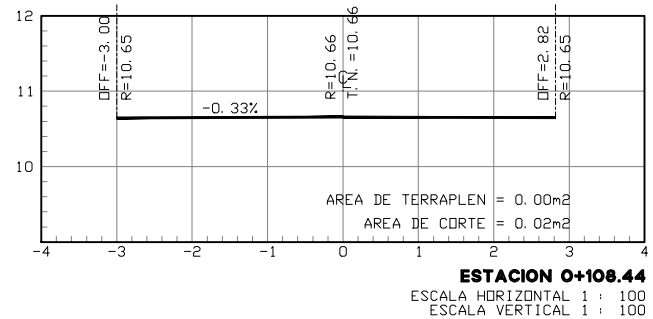


# CALLE LOS PINOS



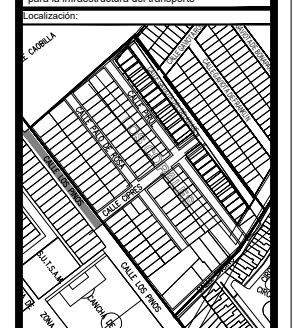
ELEVACION	SUBRASANTE		TERREND	
	10.83	10.80	10.68	10.77
ESPESOR	TERRAPLEN	0.18	0.09	0.10
	CORTE	0.00	0.00	0.00
VOLUMEN	TERRAPLEN	21.08	19.98	10.44
	CORTE	0.00	0.00	0.00

**PERFIL DE RASANTE**  
 ESCALA HORIZONTAL 1 : 1000  
 ESCALA VERTICAL 1 : 1000  
 TOTAL VOLUMEN CORTE = 18.29m<sup>3</sup>  
 TOTAL VOLUMEN TERRAPLEN = -65.12m<sup>3</sup>



LIC. GABRIELA BENAVIDES COBOS  
 Presidenta Municipal  
 Ing-Arq. Telésforo Mendoza del Castillo  
 Director General  
 Arq. Karla Edith Suárez López  
 Directora de Construcción  
 Arq. Rogelio Ayala Spindola  
 Director de Proyectos  
 Arq. Alfonso Sanchez Panduro  
 Jefe de Proyectos

- Notas:
- SIMBOLOGIA
  - [R] REGISTRO DE ALBAÑAL
  - [RE] REGISTRO CFE RECTANG
  - [CFE] REGISTRO CFE REDONDO
  - [Pv] POZO DE VISITA
  - [AP] REGISTRO AGUA POTABLE
  - [T] POSTE DE TELEFONOS
  - [E] POSTE DE CFE
  - [Ar] ARBOLES
  - MACHUELO TIPO TRAPEZOIDAL
  - DENTELLON
  - RED DE ATARJEAS (TUBO 8")
  - DESCARGAS DOMICILIARIA (TUBO 6")
  - RED DE DISTRIBUCION (TUBO 4")
  - TOMAS DOMICILIARIAS (TUBO 1/2")



Revisión: Fecha: A cargo de:

Proyecto: PAVIMENTACION A BASE DE ADOQUIN

Ubicación: Calle Los Pinos, Col Los Corales, Barrio II Valle de las Garzas, Manzanillo, Col.

Director: Supervisor:

Proyectos: Proyecto: Ing. Guillermo Michel Dueñas; Dibujo: Ing. Guillermo Michel Dueñas

Esta Lámina Contiene:

- Planta General.
- Perfil Longitudinal.
- Secciones Transversales.

Nombre de Archivo: Barrio II - Col Los Corales\_P\_Rev2.dwg

Fecha: Agosto 2016; Programa:

Escala: S/E; Acciones: Metros; Lámina No.: 01/01