

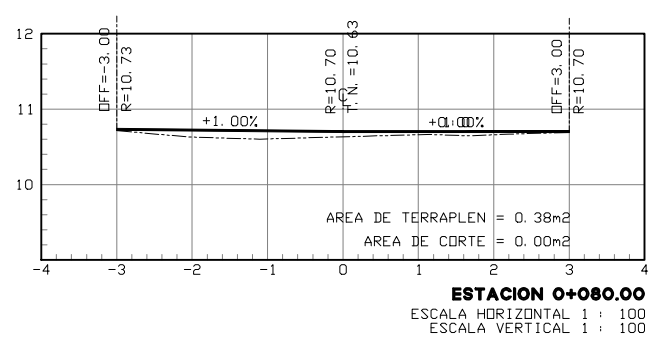
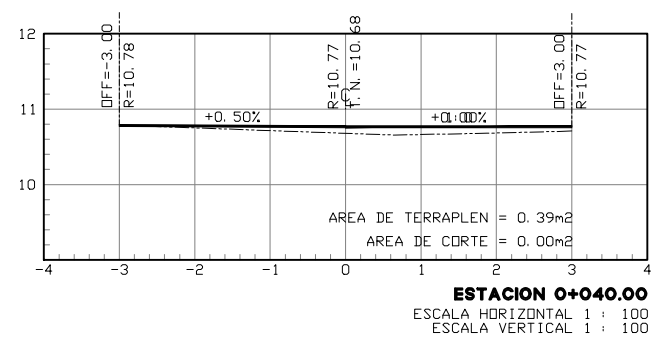
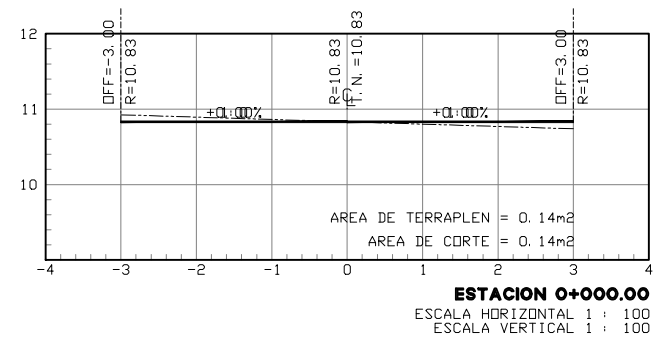
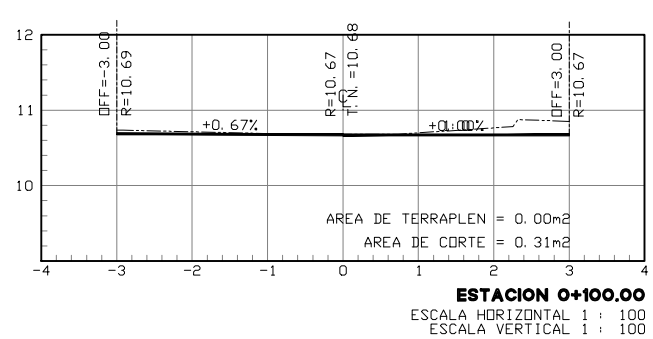
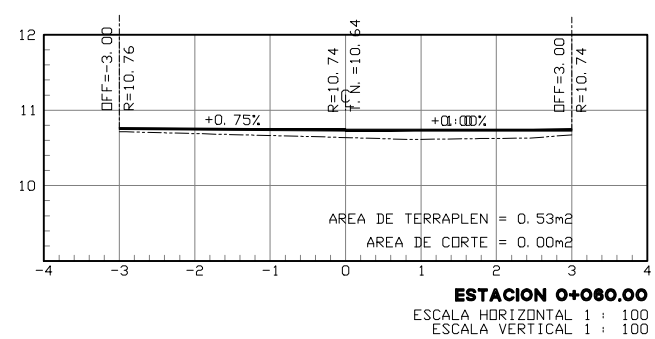
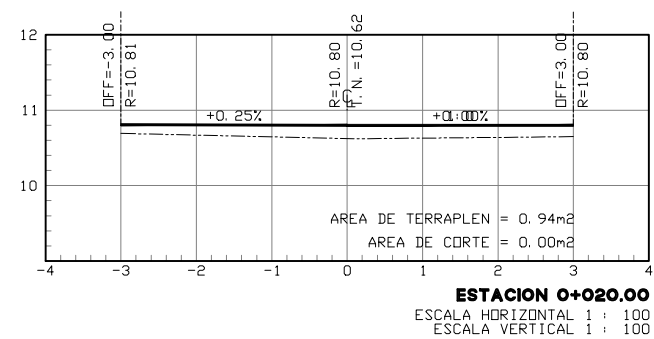
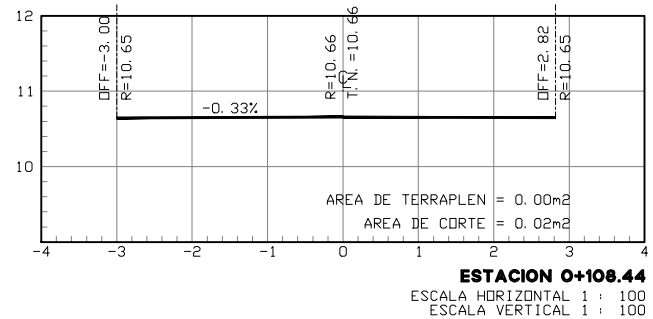


CALLE LOS PINOS



ELEVACION	SUBRASANTE		TERREND	
	10.83	10.80	10.68	10.77
ESPESOR	TERRAPLEN	0.18	0.09	0.10
	CORTE	0.00	0.00	0.00
VOLUMEN	TERRAPLEN	21.08	19.98	10.44
	CORTE	0.00	0.00	0.00

PERFIL DE RASANTE
 ESCALA HORIZONTAL 1 : 1000
 ESCALA VERTICAL 1 : 1000
 TOTAL VOLUMEN CORTE = 18.29m³
 TOTAL VOLUMEN TERRAPLEN = -65.12m³



LIC. GABRIELA BENAVIDES COBOS
 Presidenta Municipal

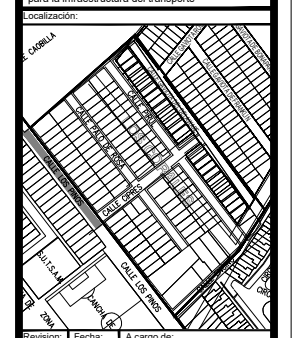
Ing-Arq. Telésforo Mendoza del Castillo
 Director General

Arq. Karla Edith Suárez López
 Directora de Construcción

Arq. Rogelio Ayala Spindola
 Director de Proyectos

Arq. Alfonso Sanchez Panduro
 Jefe de Proyectos

- Notas:
- ◻ SIMBOLOGIA
 - ◻ R REGISTRO DE ALBAÑAL
 - ◻ RE REGISTRO CFE RECTANG
 - ◻ CFE REGISTRO CFE REDONDO
 - ◻ Pv POZO DE VISITA
 - ◻ AP REGISTRO AGUA POTABLE
 - ◻ T POSTE DE TELEFONOS
 - ◻ E POSTE DE CFE
 - ◻ ARBOLES
 - ◻ MACHUELO TIPO TRAPEZOIDAL
 - ◻ DENTELLON
 - ◻ RED DE ATARJEAS (TUBO 8")
 - ◻ DESCARGAS DOMICILIARIA (TUBO 6")
 - ◻ RED DE DISTRIBUCION (TUBO 4")
 - ◻ TOMAS DOMICILIARIAS (TUBO 1/2")
- Nota: La señalización para protección de obra se hará de acuerdo a la norma IN-PRY-CAR-10-03 de la normativa para la infraestructura del transporte.



Revisión: Fecha: A cargo de:

Proyecto: PAVIMENTACION A BASE DE ADOQUIN

Ubicación: Calle Los Pinos, Col Los Corales, Barrio II Valle de las Garzas, Manzanillo, Col.

Director: Supervisor:

Proyectos: Proyecto: Ing. Guillermo Michel Dueñas; Dibujo: Ing. Guillermo Michel Dueñas

Esta Lámina Contiene:

- Planta General.
- Perfil Longitudinal.
- Secciones Transversales.

Nombre de Archivo: Barrio II - Col Los Corales_P_Rev2.dwg

Fecha: Agosto 2016; Programa:

Escala: S/E; Acciones: Metros; Lámina No.: 01/01