

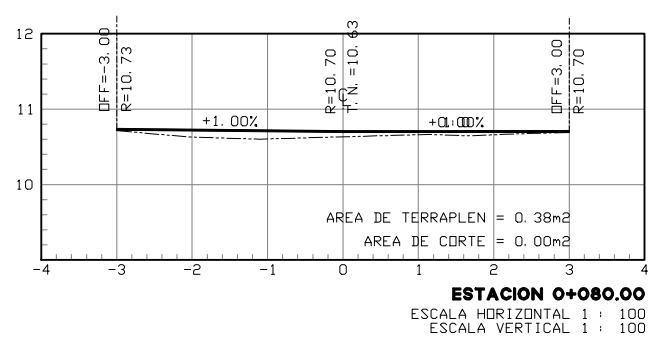
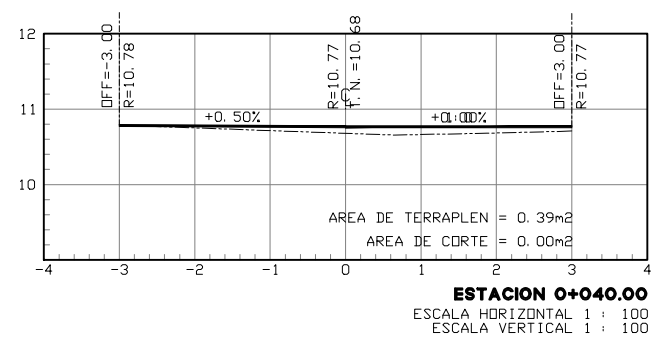
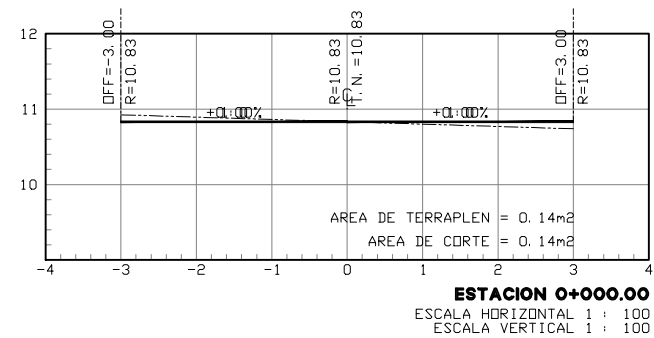
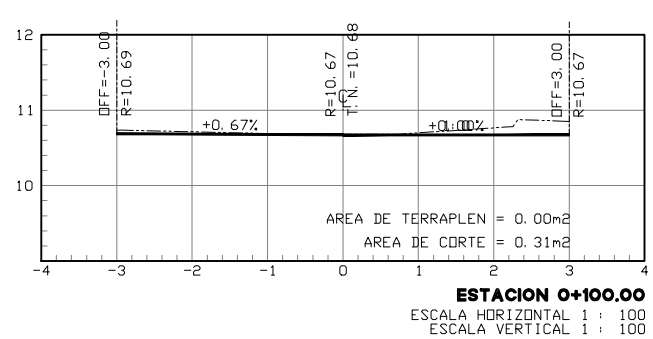
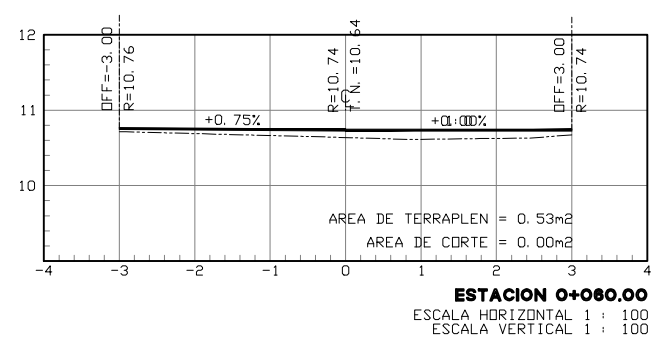
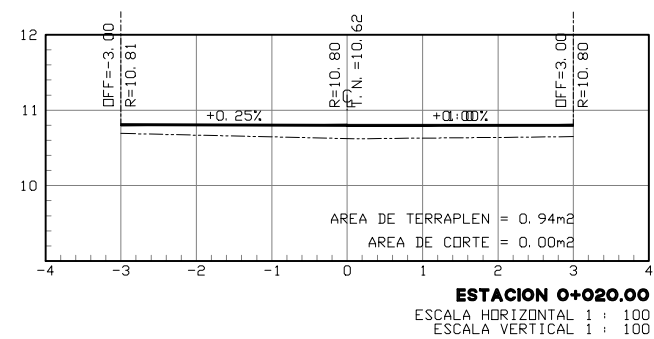
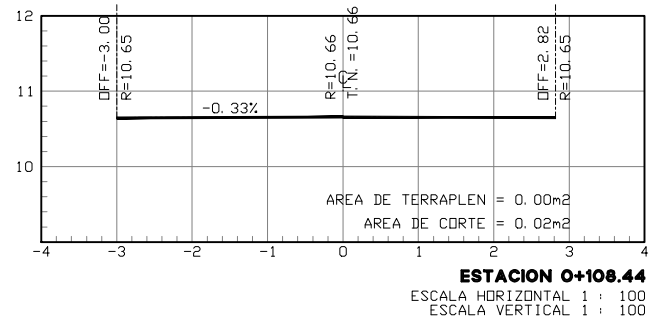


# CALLE LOS PINOS



ELEVACION	SUBRASANTE		TERREND	
	10.83	10.80	10.68	10.77
ESPESOR	TERRAPLEN	0.18	0.09	0.10
	CORTE	0.00	0.00	0.00
VOLUMEN	TERRAPLEN	21.08	19.98	10.44
	CORTE	0.00	0.00	0.00

**PERFIL DE RASANTE**  
 ESCALA HORIZONTAL 1 : 1000  
 ESCALA VERTICAL 1 : 1000  
 TOTAL VOLUMEN CORTE = 18.29m<sup>3</sup>  
 TOTAL VOLUMEN TERRAPLEN = -65.12m<sup>3</sup>



**Manzanillo**  
Donde se trabaja por la gente

LIC. GABRIELA BENAVIDES COBOS  
 Presidenta Municipal

Ing-Arq. Telésforo Mendoza del Castillo  
 Director General

Arq. Karla Edith Suárez López  
 Directora de Construcción

Arq. Rogelio Ayala Spindola  
 Director de Proyectos

Arq. Alfonso Sanchez Panduro  
 Jefe de Proyectos

**Notas:**

- SIMBOLOGIA
- REGISTRO DE ALBAÑAL
- REGISTRO CFE RECTANG
- REGISTRO CFE REDONDO
- POZO DE VISITA
- REGISTRO AGUA POTABLE
- POSTE DE TELEFONOS
- POSTE DE CFE
- ARBOLES
- MACHUELO TIPO TRAPEZOIDAL
- DENTELLON
- RED DE ATARJEAS (TUBO 8")
- DESCARGAS DOMICILIARIA (TUBO 6")
- RED DE DISTRIBUCION (TUBO 4")
- TOMAS DOMICILIARIAS (TUBO 1/2")

Nota: La señalización para protección de obra se hará de acuerdo a la norma IN-PRY-CAR-10-03 de la normativa para la infraestructura del transporte.

Localización:

Revisión: Fecha: A cargo de:

Proyecto: PAVIMENTACION A BASE DE ADOQUIN

Ubicación: Calle Los Pinos, Col Los Corales, Barrio II Valle de las Garzas, Manzanillo, Col.

Director: Supervisor:

Proyectos: Proyecto: Ing. Guillermo Michel Dueñas; Dibujo: Ing. Guillermo Michel Dueñas

Esta Lámina Contiene:

- Planta General.
- Perfil Longitudinal.
- Secciones Transversales.

Nombre de Archivo: Barrio II - Col Los Corales\_P\_Rev2.dwg

Fecha: Agosto 2016; Programa:

Escala: S/E; Accotaciones: Metros; Lámina No.: 01/01