

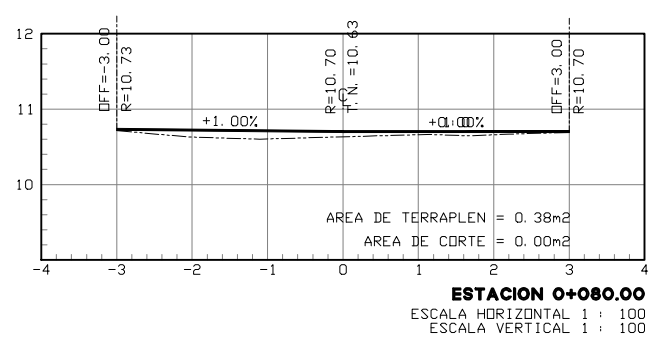
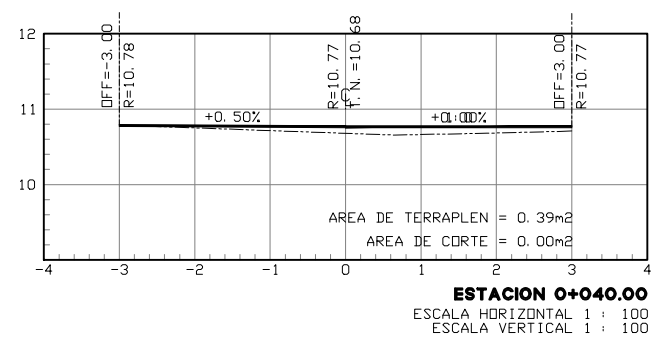
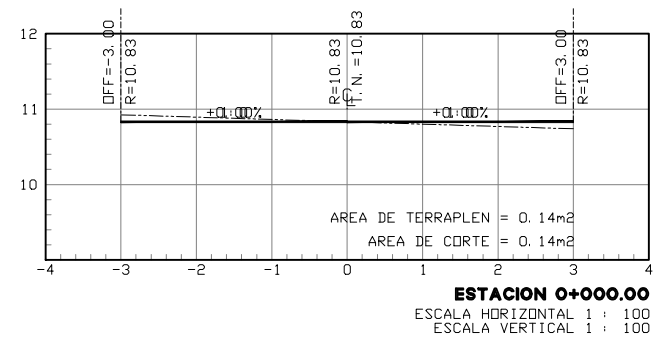
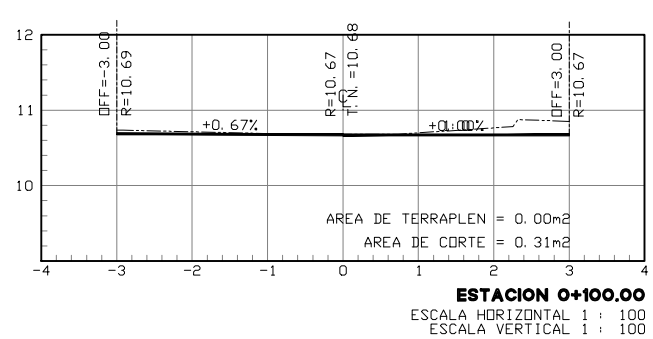
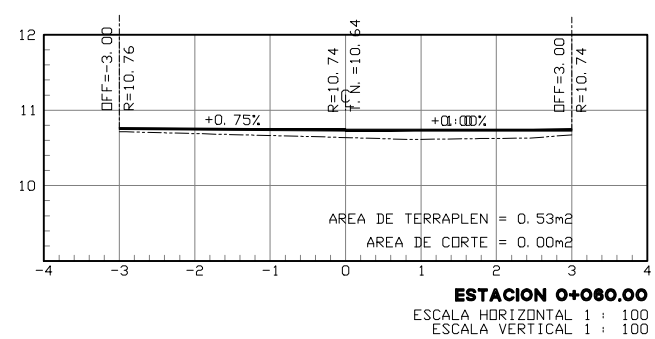
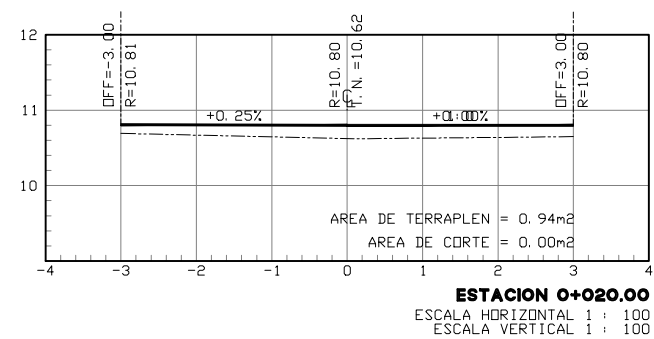
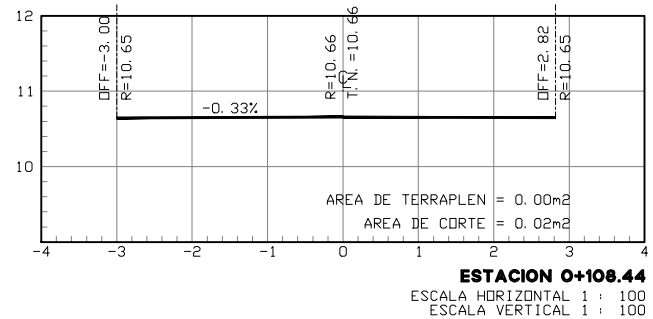


CALLE LOS PINOS



| ELEVACION | SUBRASANTE | | TERREND | |
|-----------|------------|-------|---------|-------|
| | 10.83 | 10.80 | 10.68 | 10.77 |
| ESPESOR | TERRAPLEN | 0.18 | 0.09 | 0.10 |
| | CORTE | 0.00 | 0.00 | 0.07 |
| VOLUMEN | TERRAPLEN | 21.08 | 19.98 | 10.44 |
| | CORTE | 0.00 | 0.98 | 4.18 |

PERFIL DE RASANTE
 ESCALA HORIZONTAL 1 : 1000
 ESCALA VERTICAL 1 : 1000
 TOTAL VOLUMEN CORTE = 18.29m³
 TOTAL VOLUMEN TERRAPLEN = -65.12m³



LIC. GABRIELA BENAVIDES COBOS
 Presidenta Municipal

Ing-Arq. Telésforo Mendoza del Castillo
 Director General

Arq. Karla Edith Suárez López
 Directora de Construcción

Arq. Rogelio Ayala Spindola
 Director de Proyectos

Arq. Alfonso Sanchez Panduro
 Jefe de Proyectos

NOTAS:

- SIMBOLOGIA
- REGISTRO DE ALBAÑAL
- REGISTRO CFE RECTANG
- REGISTRO CFE REDONDO
- POZO DE VISITA
- REGISTRO AGUA POTABLE
- POSTE DE TELEFONOS
- POSTE DE CFE
- ARBOLES
- MACHUELO TIPO TRAPEZOIDAL
- DENTELLON
- RED DE ATARJEAS (TUBO 8")
- DESCARGAS DOMICILIARIA (TUBO 6")
- RED DE DISTRIBUCION (TUBO 4")
- TOMAS DOMICILIARIAS (TUBO 1/2")

Nota: La señalización para protección de obra se hará de acuerdo a la norma: IN-PRY-CAR-10-03 de la normativa para la infraestructura del transporte.

Localización:

Revisión: Fecha: A cargo de:

Proyecto: PAVIMENTACION A BASE DE ADOQUIN

Ubicación: Calle Los Pinos, Col Los Corales, Barrio II Valle de las Garzas, Manzanillo, Col.

Director: Supervisor:

Proyectos: Dibujos: Ing. Guillermo Michel Dueñas, Ing. Guillermo Michel Dueñas

Esta Lámina Contiene:

- Planta General.
- Perfil Longitudinal.
- Secciones Transversales.

Nombre de Archivo: Barrio II - Col Los Corales_P_Rev2.dwg

Fecha: Agosto 2016

Programa: S/E, Metros, Lámina No.: 01/01